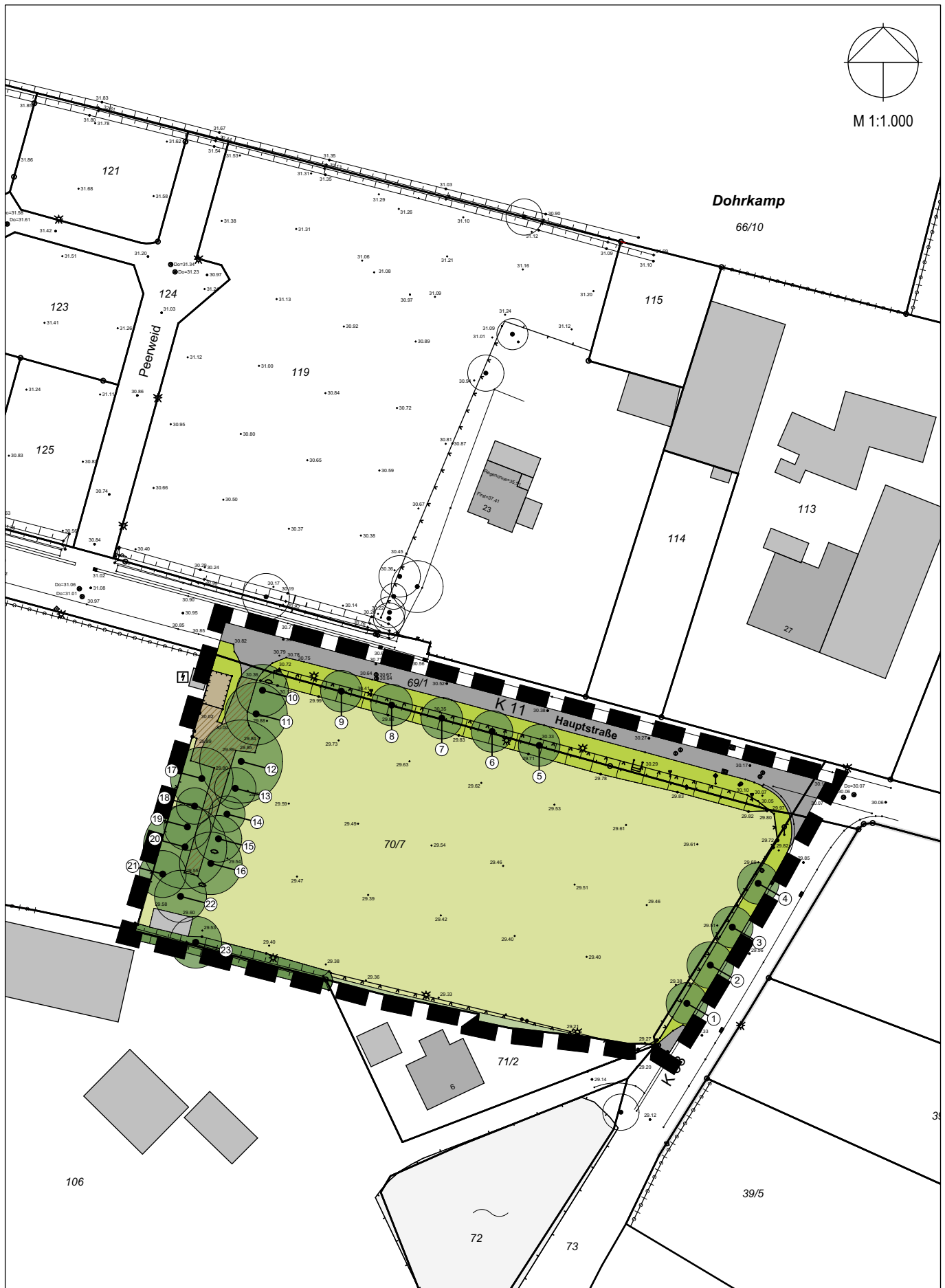


M 1:1.000












Bebauungsplan Nr. 7 der Gemeinde Krogaspe,
Kreis RD-ECK
Bestandskarte der Biotop- und Nutzungstypen
(Anlage zum Umweltbericht)

Stand : 25.05.2020



B2K und dn Ingenieure GmbH
Schleiweg 10, 24106 Kiel
Tel.: +49 431 596 746 0
info@b2k-dni.de • www.b2k-dni.de

Legende

	Einzelbaum
	Knick
	Rasenfläche
	Gras- und Staudenflur
	Hausgarten
	Kompostplatz
	Weg, Fläche - wassergebunden
	Straße - asphaltiert
	Schuppen

- ① Linde, Stammdurchmesser 45cm
- ② Linde, Stammdurchmesser 50cm
- ③ Linde, Stammdurchmesser 50cm
- ④ Linde, Stammdurchmesser 45cm
- ⑤ Linde, Stammdurchmesser 50cm
- ⑥ Linde, Stammdurchmesser 45cm
- ⑦ Linde, Stammdurchmesser 50cm
- ⑧ Linde, Stammdurchmesser 45cm
- ⑨ Linde, Stammdurchmesser 50cm
- ⑩ Linde, Stammdurchmesser 55cm
- ⑪ Linde, Stammdurchmesser 75cm
- ⑫ Linde, Stammdurchmesser 90cm

- ⑬ Linde, Stammdurchmesser 50cm
- ⑭ Linde, Stammdurchmesser 40cm
- ⑮ Linde, Stammdurchmesser 55cm
- ⑯ Linde, Stammdurchmesser 80cm
- ⑰ Stieleiche, Stammdurchmesser 80cm
- ⑱ Linde, Stammdurchmesser 40cm
- ⑲ Berg-Ahorn, Stammdurchmesser 55cm
- ⑳ Stieleiche, Stammdurchmesser 110cm
- ㉑ Linde, Stammdurchmesser 60cm
- ㉒ Linde, Stammdurchmesser 60cm
- ㉓ Stieleiche, Stammdurchmesser 50cm

Bebauungsplan Nr. 7 der Gemeinde Krogaspe,
Kreis RD-ECK

Bestandskarte der Biotop- und Nutzungstypen
(Anlage zum Umweltbericht)

Stand : 25.05.2020

B2K
dn|ing

B2K und dn Ingenieure GmbH
Schleiweg 10, 24106 Kiel
Tel.: +49 431 596 746 0
info@b2k-dni.de • www.b2k-dni.de