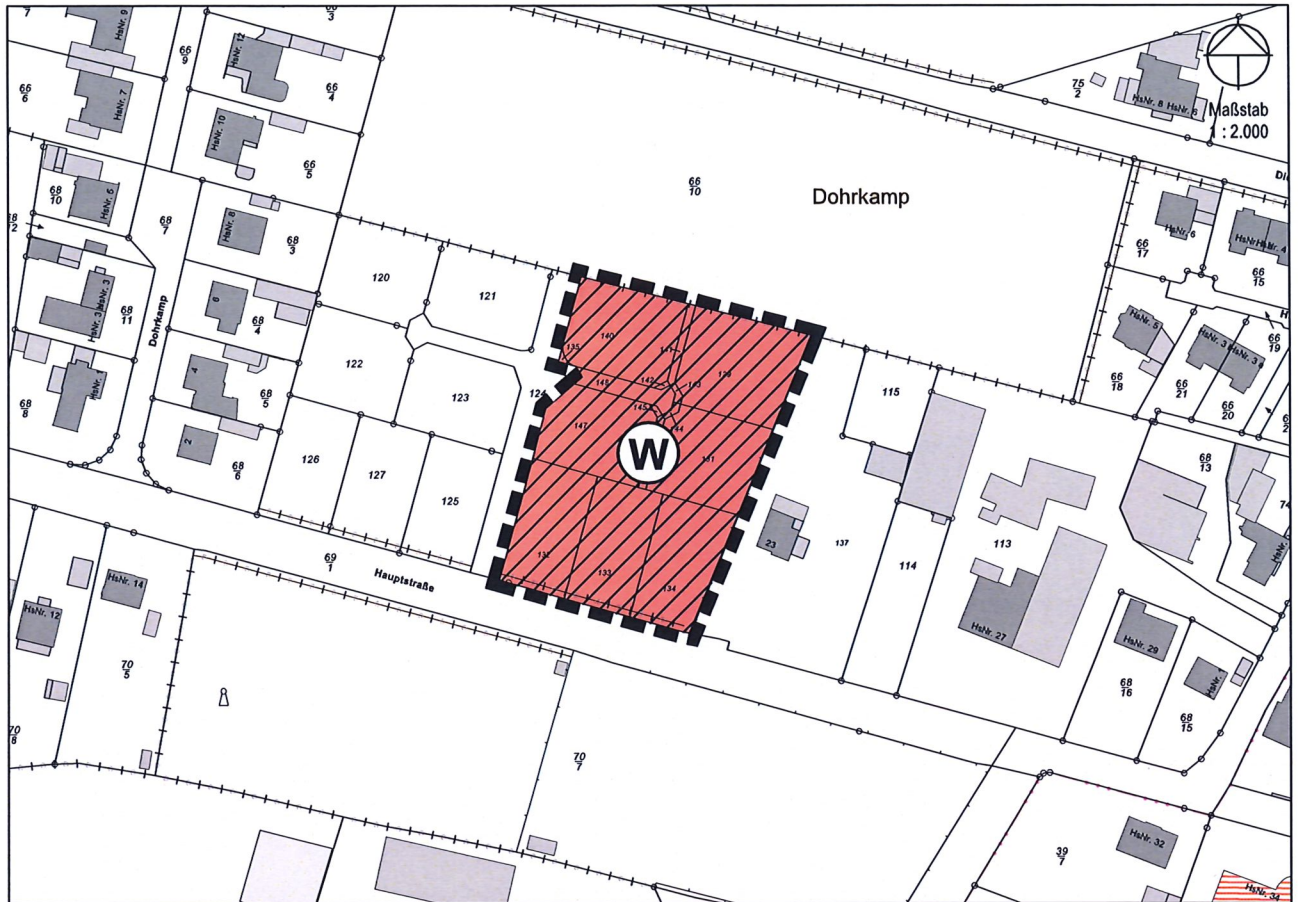




Berichtigung des Flächennutzungsplanes der Gemeinde Krogaspe, Kreis Rendsburg - Eckernförde

Für das Gebiet nördlich der Hauptstraße, östlich der Straße Peerweid auf einem Teilstück des Flurstücks 119, Flur 1, Gemarkung Krogaspe



Planzeichenerklärung:

Planzeichen	Erläuterung	Rechtsgrundlage
	Grenze des räumlichen Geltungsbereiches	
	Wohnbaufläche	§ 5 Abs. 2 Nr. 1 BauGB + § 1 Abs. 1 Nr. 1 BauNVO

Berichtigung gemäß des Bebauungsplanes Nr. 9 für das Gebiet "nördlich der Hauptstraße, östlich der Straße Peerweid auf einem Teilstück des Flurstücks 119, Flur 1, Gemarkung Krogaspe" auf der Grundlage des § 13a Abs. 2 Nr. 2 BauGB.

Krogaspe, den **16 MRZ. 2021**




Der Bürgermeister