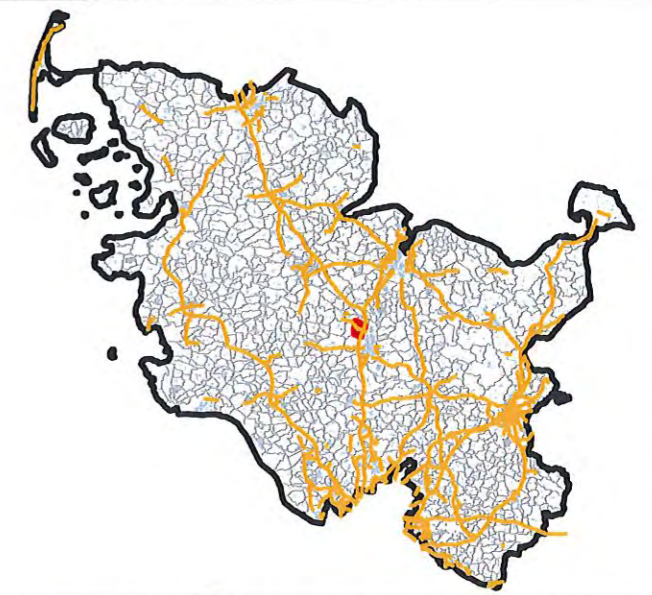













# Krogaspe

## Gemeindeübersicht




## Straßenlärm - L<sub>Night</sub> in dB(A) Hauptverkehrsstraßen mit über 3 Mio. Fahrzeugen pro Jahr

Berechnungshöhe: 4 m über Gelände  
 Berechnungsraster: 10 m x 10 m  
 Berechnungsprogramm: IMMI 2016

- |   |   |
|---|---|
|  > 70 dB(A)      |  Gebäude                 |
|  > 65 - 70 dB(A) |  Landesgrenze            |
|  > 60 - 65 dB(A) |  Gemeindegrenzen         |
|  > 55 - 60 dB(A) |  Lärmschutzwand          |
|  > 50 - 55 dB(A) |  Hauptverkehrsstraße     |
|   |  Gemeindegrenze Krogaspe |

## Lärmkartierung zur Umsetzung der Umgebungslärmrichtlinie 2002/49/EG in Schleswig-Holstein



Koordinatensystem: ETRS 1989 - UTM Zone 32N 8stellig

Kartengrundlage: DTK25  
 Erstellungsdatum: 19.09.2017

Auftraggeber:  
 Landesamt für Landwirtschaft,  
 Umwelt und ländliche Räume  
 Hamburger Chaussee 25  
 D 24220 Flintbek



Auftragnehmer:  
 LÄRMKONTOR GmbH  
 Altonaer Poststraße 13b  
 22767 Hamburg

